

COMUNE DI PIANEZZA
Provincia di TORINO

PIANO PARTICOLAREGGIATO

Zona di P.R.G.C.
C 3.36 - C 3.36b

comparto C3.36b-1 (a+b)
C3.36b-2

con trasferimento capacità edificatoria del
CONDOMINIO VIA MASSO GASTALDI

PROPRIETA'

Comune di PIANEZZA

I PROGETTISTI



Ing. TRUCCERO Marco

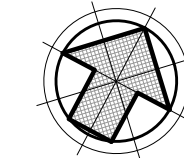
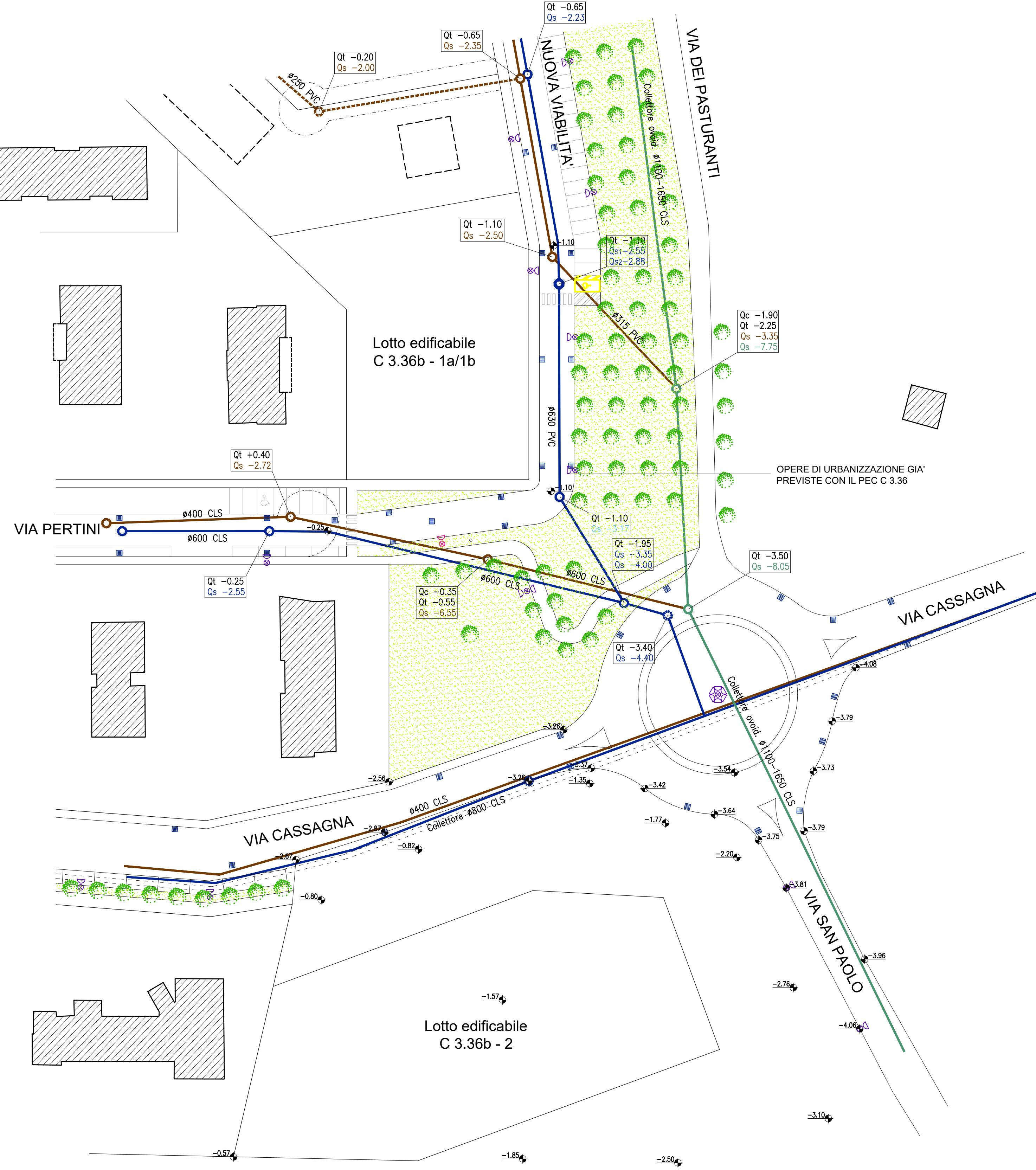
Via Cottolengo n. 13 - 10044 Pianezza (TO) - Telefax 0113481142 - truccero@outlook.it

Tavola
12-U

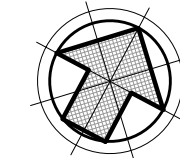
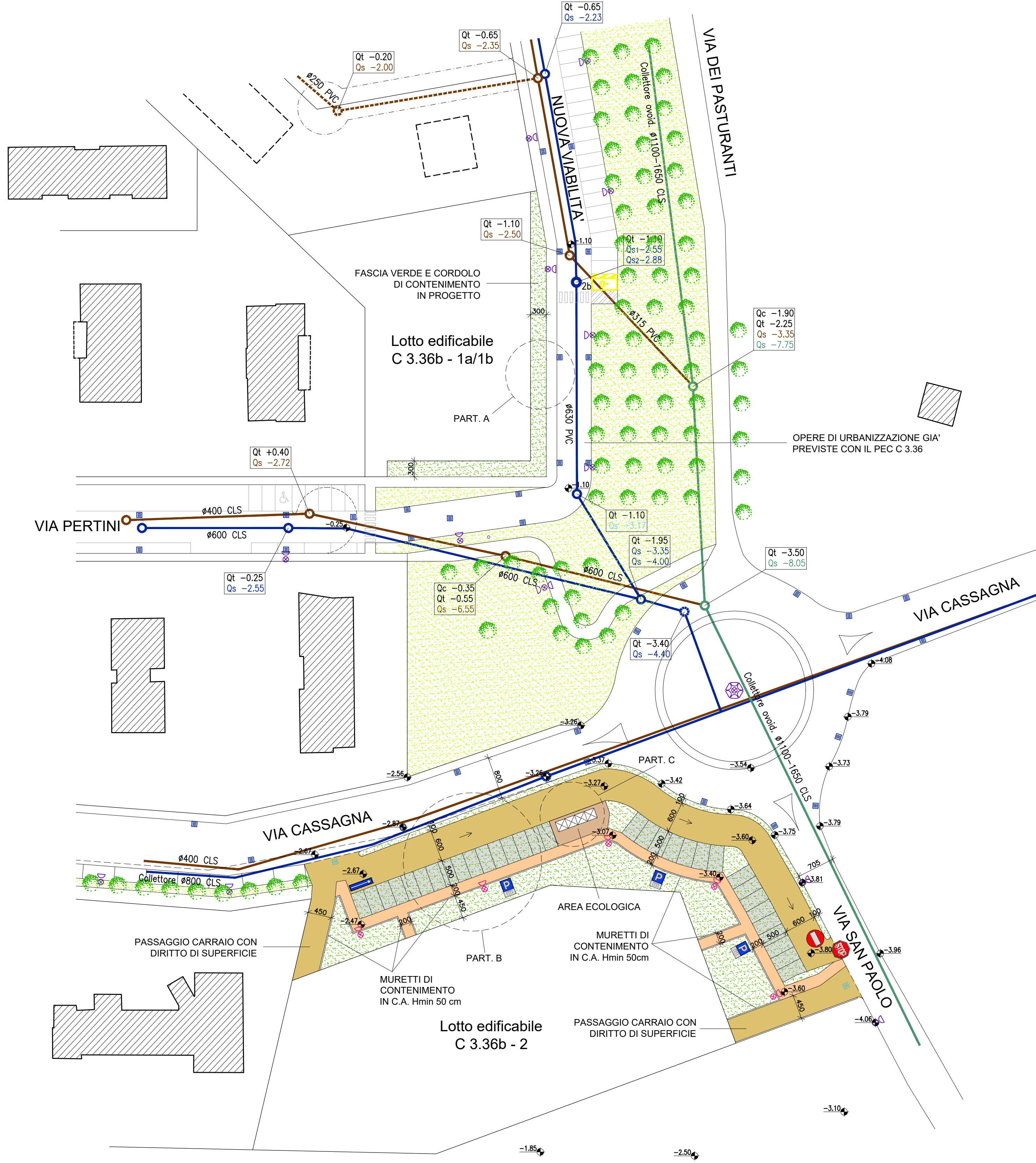
OPERE DI URBANIZZAZIONE AREA C3.36b

LEGENDA

- CAMMINAMENTI IN AUTOBLOCCANTI DRENANTI
- PASSAGGI VEICOLATI IN ASFALTO ECOLOGICO DRENANTE
- SPAZI SISTEMATI A VERDE
- PARCHEGGI PUBBLICI IN AUTOBLOCCANTI FORATI ED INERBITI
- COLLETTORE FOGNARIO GENERALE
- FOGNATURA BIANCA ESISTENTE O GIA' PREVISTA
- FOGNATURA NERA ESISTENTE O GIA' PREVISTA
- FOSSO SCOLATORE NON PIU' PRESENTE O INTERRATO
- POZZETTI ISPEZIONE
- POZZETTO GRIGLIATO
- CADITOIA STRADALE (ESISTENTE/PROGETTO)
- PALO ILLUMINAZIONE ESISTENTE O GIA' PREVISTO
- PALO ILLUMINAZIONE IN PROGETTO



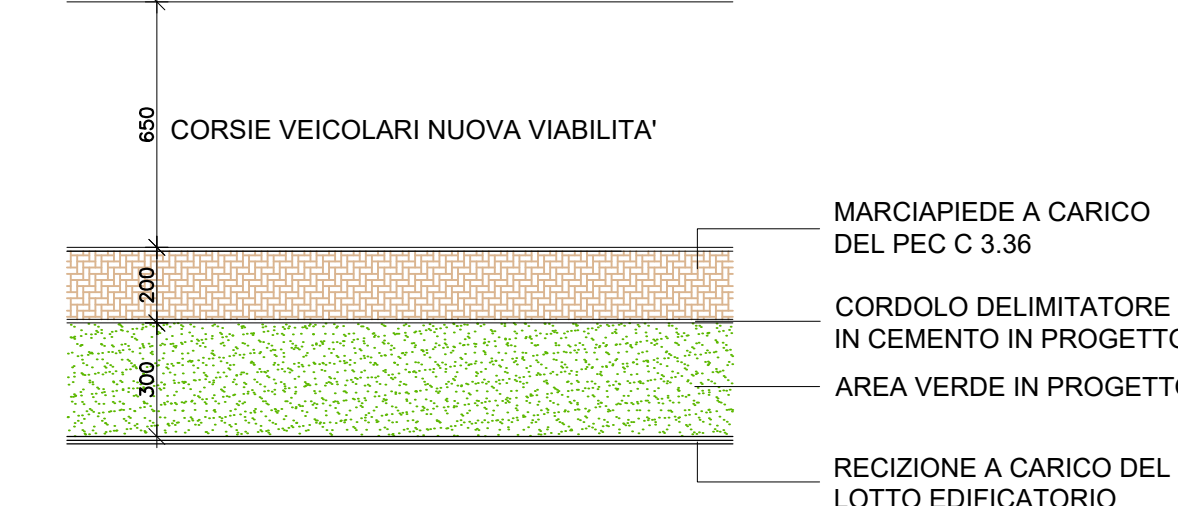
PLANIMETRIA STATO ATTUALE
(con inserimento delle OO.UU. previste con il Pec C 3.36)
Scala 1:500



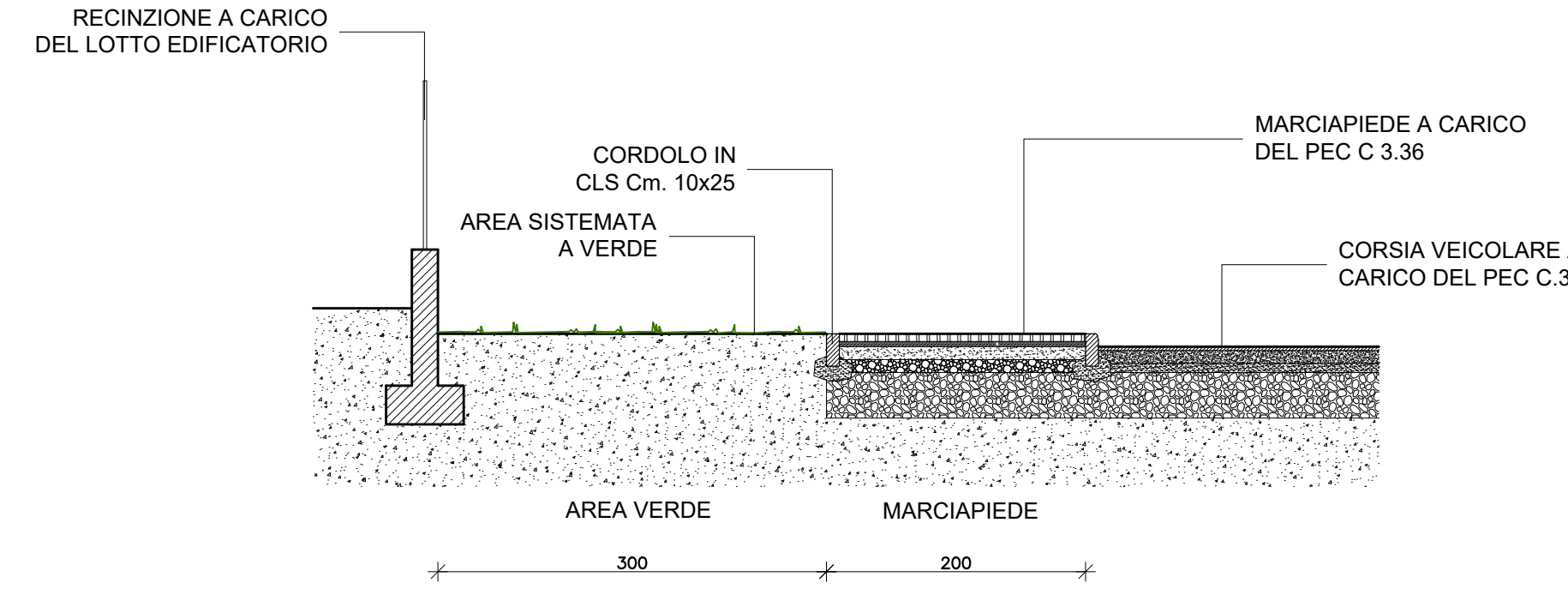
PLANIMETRIA DI PROGETTO
Scala 1:500

N.B. tutte le opere su via Pertini sono in fase di esecuzione e sono a carico del Consorzio Pera del pec C3.36

PARTICOLARE A

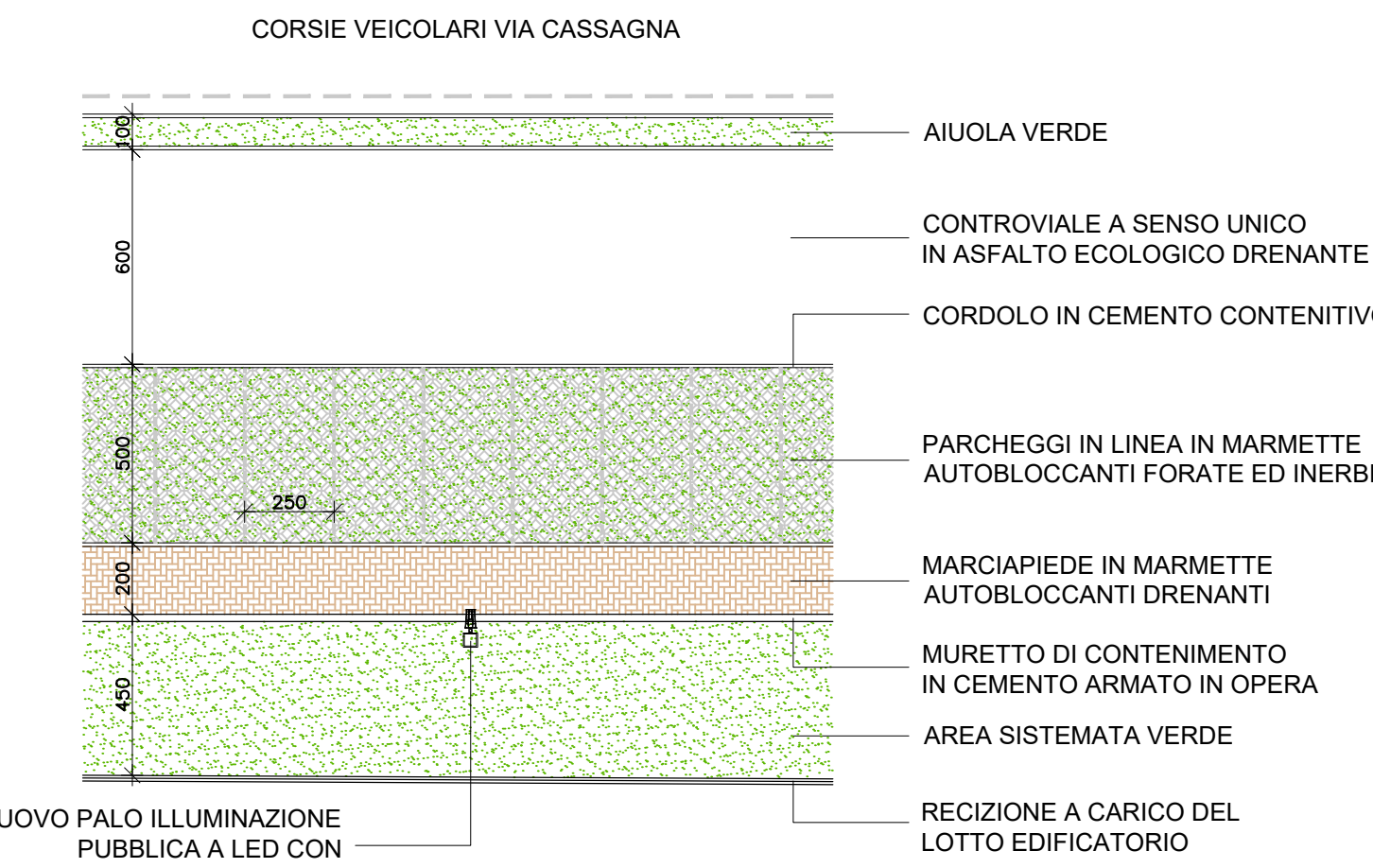


STRALCIO PLANIMETRICO
Scala 1:200

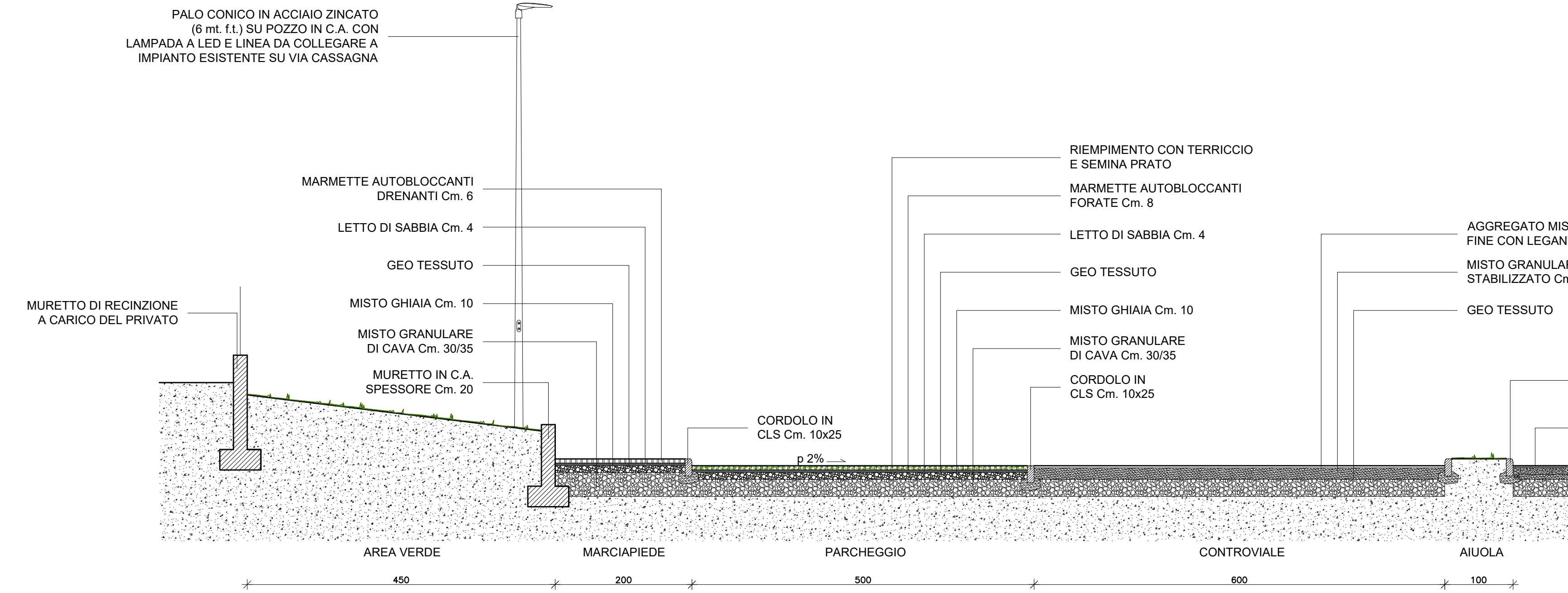


SEZIONE TIPO TRASVERSALE
Scala 1:50

PARTICOLARE B

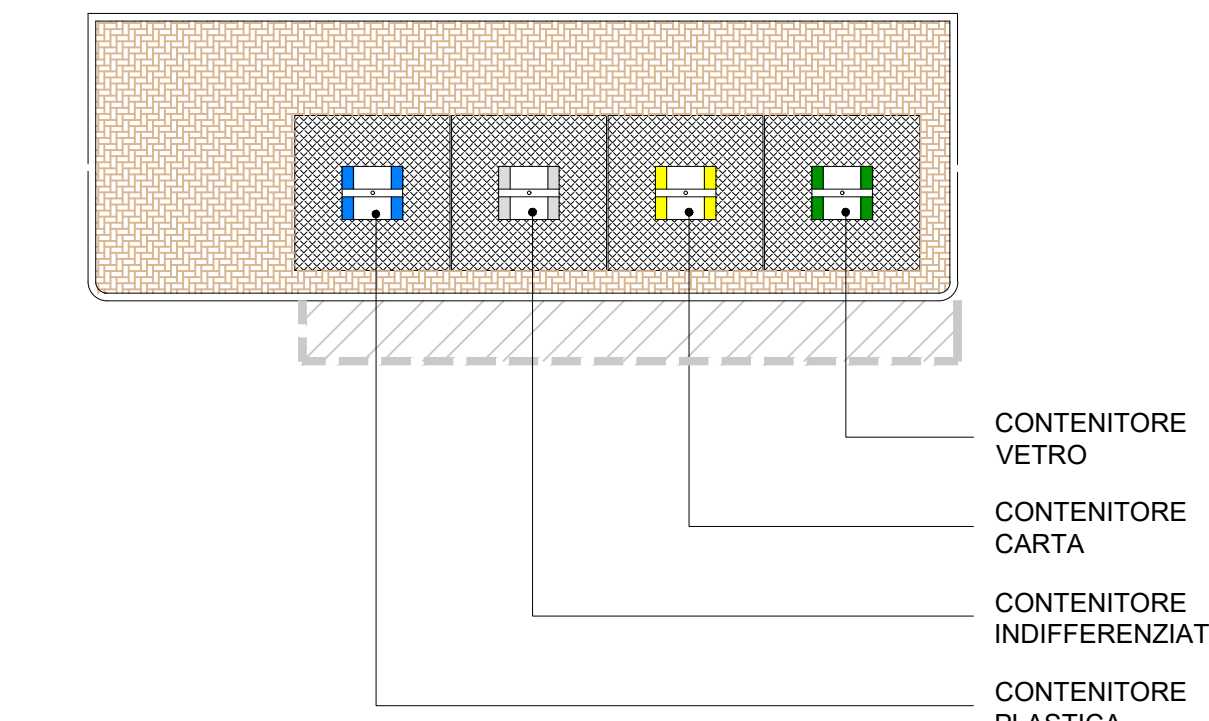


STRALCIO PLANIMETRICO
Scala 1:200

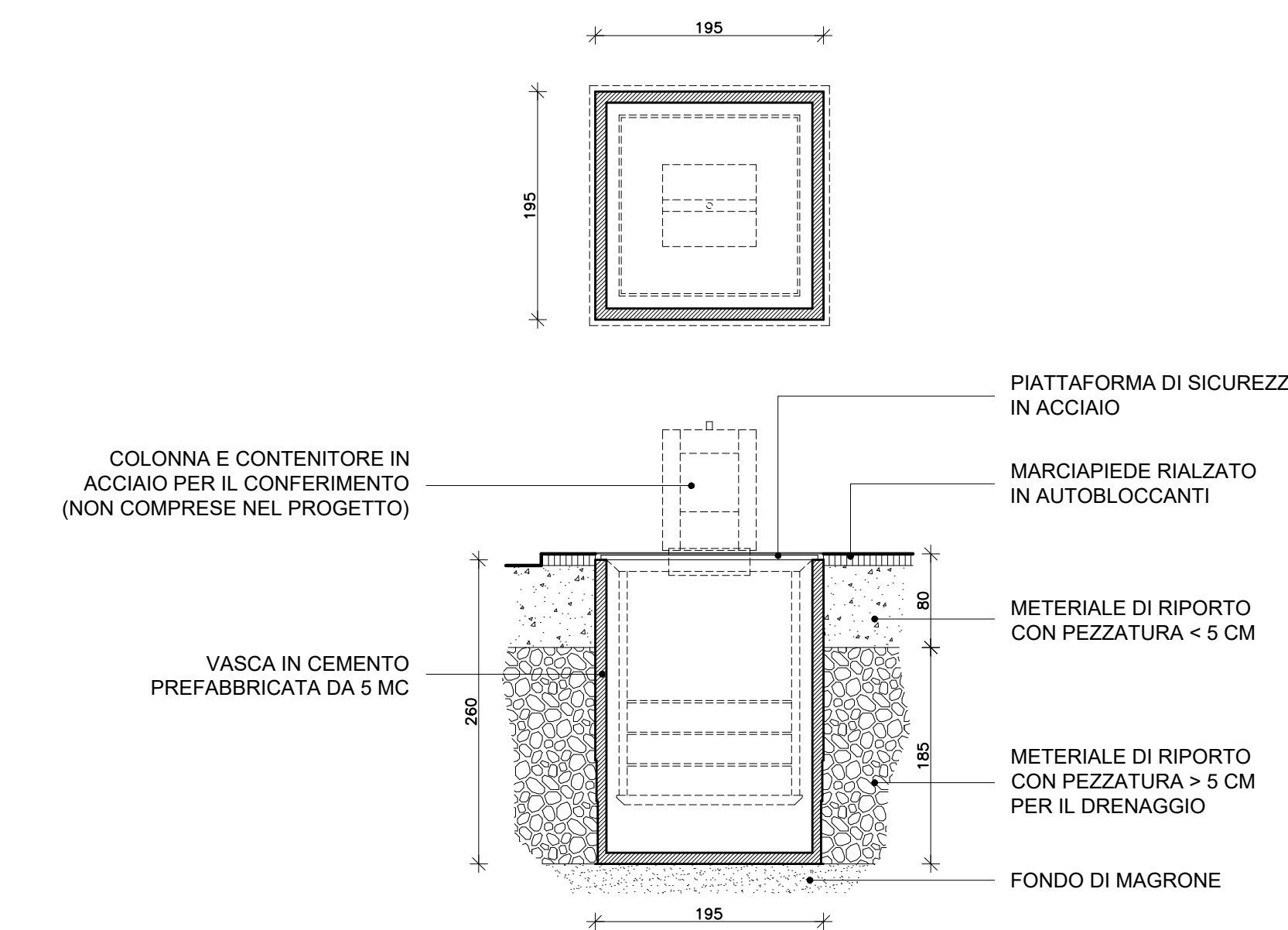


SEZIONE TIPO TRASVERSALE
Scala 1:50

PARTICOLARE C



SCHEMA AREA ECOLOGICA
Scala 1:100



PARTICOLARE CONTENITORI INTERRATI
Scala 1:50